

YESLER 橋修復工程

2016 年春季

工程大致情況如何？

我們將對建於1910年的Yesler Way橋進行修復，在保留其主要歷史建築特色的同時提高其安全性和可靠性。

工程將在這裡進行？

Yesler Way橋位於Yesler Way和Terrace St的交匯處，橫跨4th Ave S。



完成的項目概貌將會怎樣？

Yesler Way橋是本市最古老的鋼鐵橋樑之一，在設計上有獨特和歷史性的元素。對歷史性建築的保護是橋樑修復過程中的一個重要部分。工程結束後，橋樑的外觀會和目前相似，但結構上的改善能夠為在橋上步行、騎車和開車的人們提供更好的安全性。

工程的資金來自於哪裡？

工程的總預算估計為1千9百80萬美元。資金來自於選民於2006年11月通過的Bridging the Gap 交通稅收，以及一筆來自於Federal Highway Bridge Program的撥款。

施工階段的預期事宜：

- Yesler Way從3rd Ave開始，到5th Ave和6th Ave中間為止的雙向交通都會關閉
- Terrace St會對過往交通關閉，只供該地段使用
- 4th Ave上將會有持續的車道關閉，並偶爾會在夜間和週末被完全關閉
- 4th Ave兩側的人行道將會交替關閉
- 施工期間公交線路將會受到影響（請參看背面的詳情）

項目何時動工？

施工預計於2016年春季開始，2017年秋季竣工（約14-16個月）。

請參看裡面的內容了解更多施工帶來的影響。

我們的網站上提供有更大的地圖。

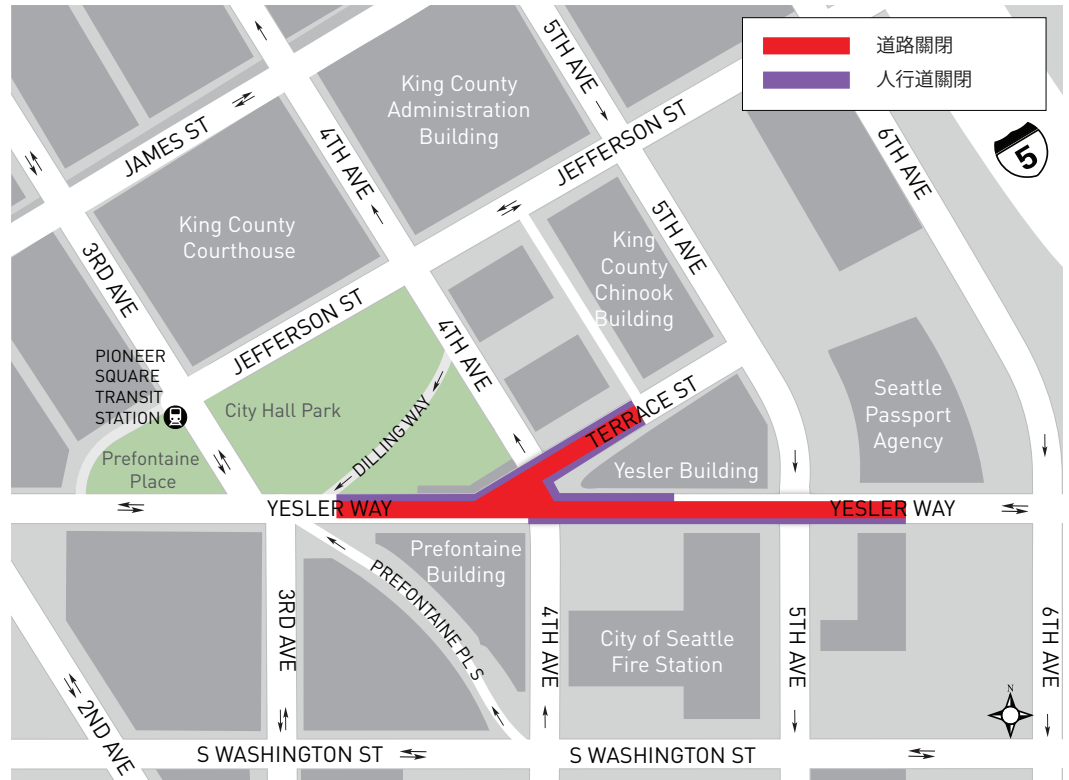


施工影響

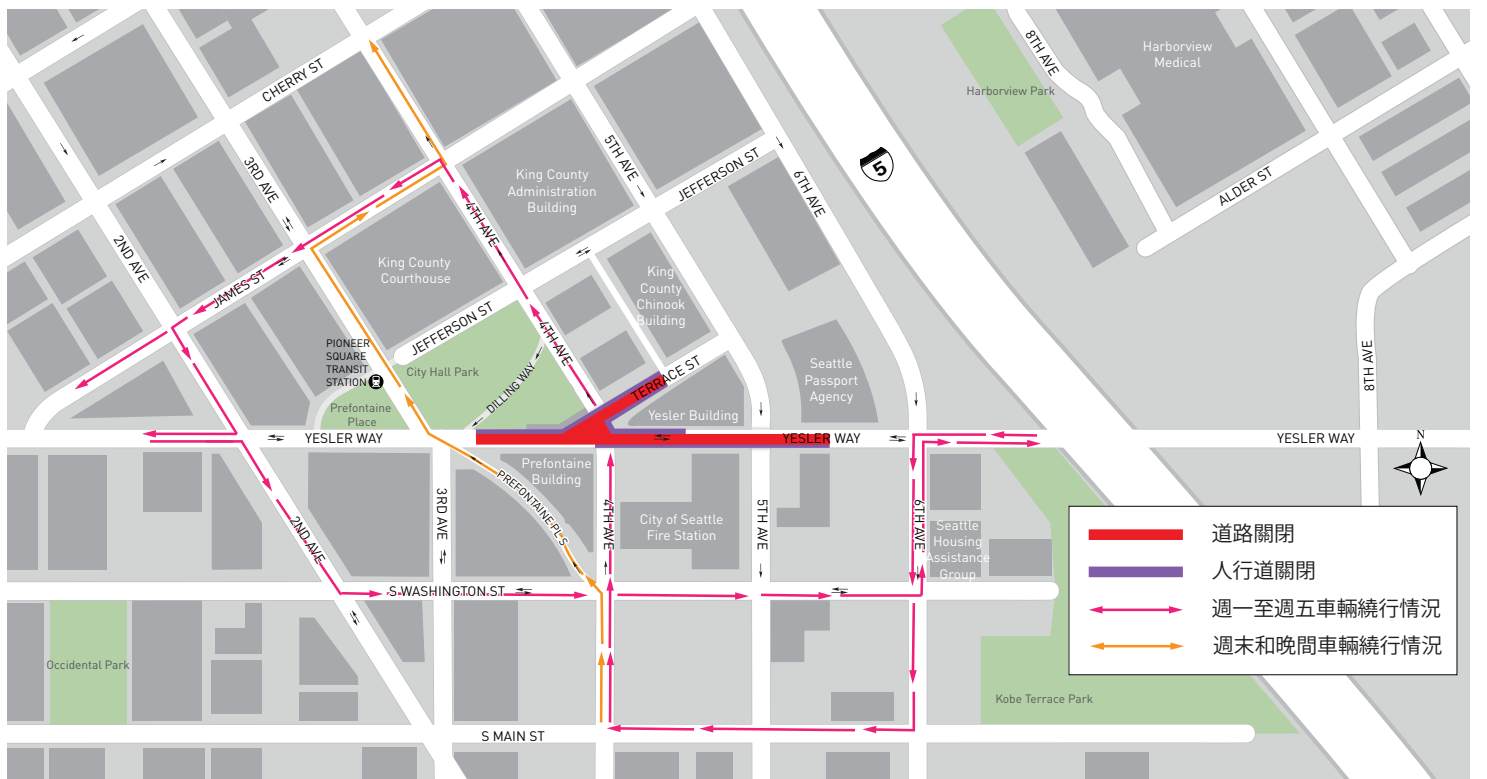
街道關閉

- Yesler Way從3rd Ave開始，到5th Ave和6th Ave中間為止的雙向交通都會關閉
- Terrace St會對過往交通關閉，只供該地段使用
- 4th Ave上將會有持續的車道關閉，並偶爾會在夜間和週末被完全關閉
- 4th Ave兩側的人行道將會交替關閉

街道和人行道關閉



對車輛的影響和繞行情況





施工期間的停車限制



下列地段將禁止停車：

- 沿著Yesler Way從3rd Ave開始，到5th Ave和6th Ave中間為止的施工地段
- 沿著Terrace St從小巷到Yesler Way的路段
- 4th Ave位於橋下的路段
- 5th Ave從Washington St到Terrace St之間東邊的外側車道
- 6th Ave與Yesler Way交匯處以南的6th Ave街道西側
- Main St與6th Ave交匯處以西的Main St街道北側

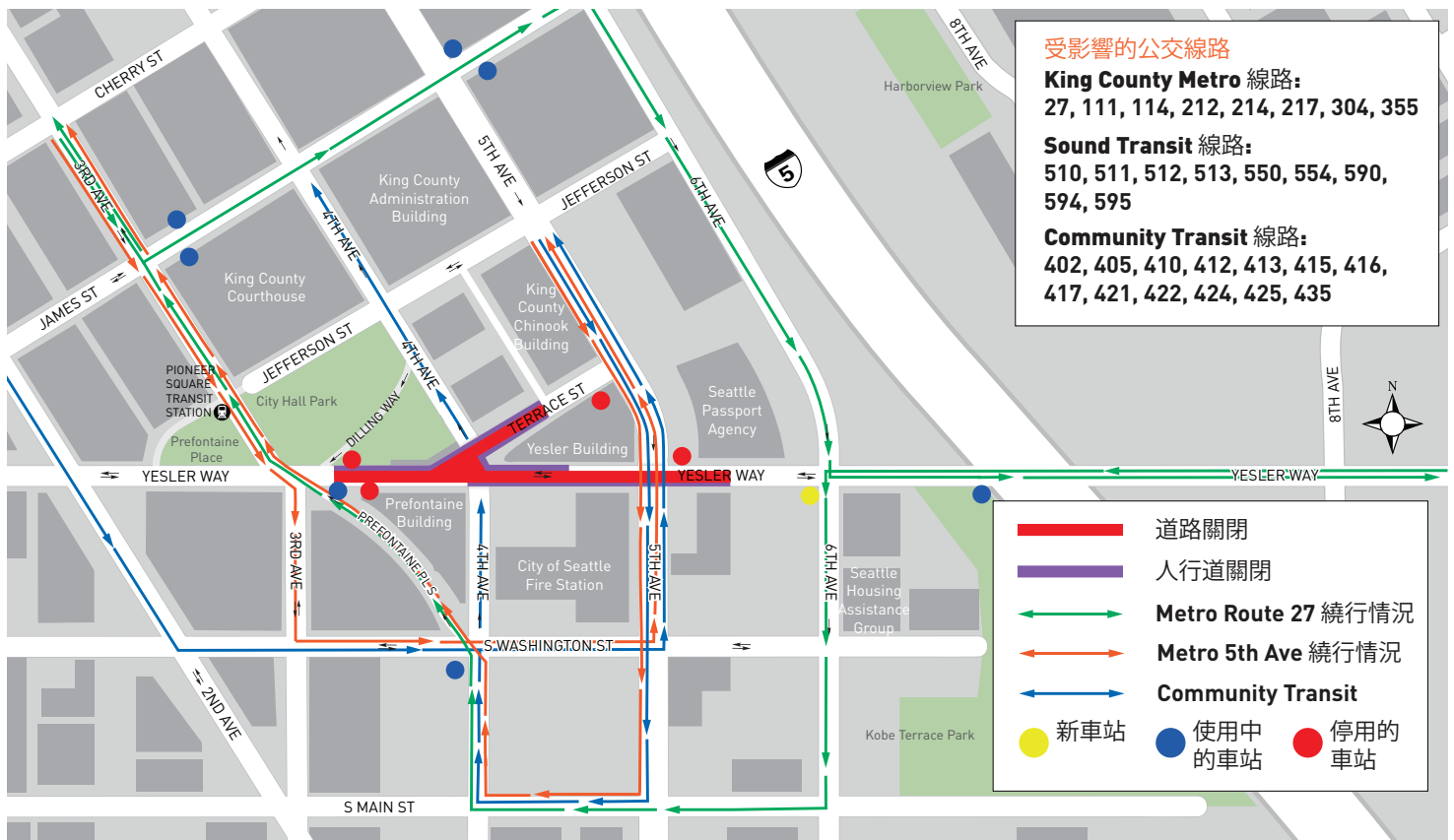
完工後的停車限制（永久性）



- 橋上將不再允許停車
- 在Yesler Way和Terrace St與橋緊鄰的路段各會去掉若干個停車位
- 4th Ave從S Washington Street到Jefferson Street之間的街道東側將不再允許停車
- 5th Ave從Washington St到Terrace St之間東邊的外側車道將不再允許停車



對公交的影響和繞行情況



請關注最新資訊

訪問我們的網站: www.seattle.gov/transportation/YeslerBridge.htm

電郵我們: YeslerBridge@seattle.gov – 如果您希望被加入我們的郵寄名單, 請電郵我們!

聯繫我們請撥打: 206-684-8684

To request translation services or accommodation for persons with disabilities, please call 206-684-8684/ TTY Relay: 711

Si necesita traducir esta información al español, llame al 206-684-8684.

如果您需要此信息翻譯成中文 請致電 206-684-8684.

Nếu quý vị cần thông tin này chuyển ngữ sang tiếng Việt xin gọi 206-684-8684.

